

МАУ ДО «Детская школа искусств»  
К ПАСПОРТУ ДОСТУПНОСТИ ОБЪЕКТА СОЦИАЛЬНОЙ ИНФРАСТРУКТУРЫ И  
ПРЕДОСТАВЛЯЕМЫХ НА НЕМ УСЛУГ ИНВАЛИДАМ И ДРУГИМ  
МАЛОМОБИЛЬНЫМ ГРУППАМ НАСЕЛЕНИЯ

1. Общие сведения об объекте

1.1. Вид (наименование) объекта: МАУ ДО «Детская школа искусств».

1.2. Полный почтовый адрес объекта:

Юридический адрес: 624170 Свердловская область, Невьянский район, пгт Верх-Нейвинский, улица Ленина, дом 17

**Фактические адреса:**

1 корпус Свердловская область, Невьянский район, пгт Верх-Нейвинский, улица Ленина, дом 17

2 корпус Свердловская область, Невьянский район, пгт Верх-Нейвинский, площадь Революции, дом 7

1.3. Сведения о размещении объекта:

**1 корпус**

отдельно стоящее здание (количество этажей) 2 этажа, 437,6 кв. м,  
часть здания \_\_\_ - \_\_ этаж(а, ей) (или на \_\_\_ - \_\_ этаже), \_ - \_ кв. м,  
наличие прилегающего земельного участка (да/нет), да, 590 кв. м.

**2 корпус**

отдельно стоящее здание (количество этажей) 1 этаж, 591,8 кв. м,  
часть здания \_\_\_ - \_\_ этаж(а, ей) (или на \_\_\_ - \_\_ этаже), \_ - \_ кв. м,  
наличие прилегающего земельного участка (да/нет), да, 2469 кв. м.

1.4. Год постройки здания

**1 корпус 1901 год,** год последнего капитального ремонта 2019.

**2 корпус 1898 год,** год последнего капитального ремонта 2019

1.5. Дата предстоящих плановых ремонтных работ:

текущего \_\_\_\_\_, капитального \_\_\_\_\_.

1.6. Сведения об организации, расположенной на объекте:

1.6.1. Наименование организации, расположенной на объекте:

полное наименование (по учредительным документам): Муниципальное автономное учреждение дополнительного образования «Детская школа искусств»

сокращенное наименование (по учредительным документам): МАУ ДО «ДШИ»

1.6.2. Юридический адрес организации, телефон, электронная почта:

624170 Свердловская область, Невьянский район, пгт Верх-Нейвинский, улица Ленина, дом 17, телефон 8(34370) 5-96-08, адрес электронной почты muzschool2011@yandex.ru

1.6.3. Основание для пользования объектом (оперативное управление, аренда, собственность): оперативное управление.

1.6.4. Форма собственности объекта (государственная (федеральная, региональная), муниципальная, частная): государственная

1.6.5. Вышестоящая организация (наименование): администрация городского округа Верх-Нейвинский

1.6.6. Юридический адрес вышестоящей организации, телефон, электронная почта: **624170 Свердловская область, площадь Революции, дом 3, телефон 8(34370) 4-65-05, адрес электронной почты vnam@mail.ru**

2. Характеристика деятельности организации на объекте (по обслуживанию населения)

2.1. Сфера деятельности (социальная защита, занятость, здравоохранение, культура, образование, транспорт, информация и связь, физическая культура и спорт, организация отдыха детей и их оздоровления): **культура**

2.2. Категории обслуживаемого населения по возрасту (дети, взрослые, все возрастные категории): **все возрастные категории**

2.3. Категории обслуживаемых инвалидов (инвалиды, передвигающиеся на креслах-колясках, инвалиды с нарушением опорно-двигательного аппарата, инвалиды с нарушением зрения, инвалиды с нарушением слуха, инвалиды с умственными нарушениями): **инвалиды с нарушением опорно-двигательного аппарата, инвалиды с нарушением зрения, инвалиды с нарушением слуха, инвалиды с умственными нарушениями**

2.4. Виды оказываемых услуг: **дополнительное образование, услуга в сфере организации отдыха детей и их оздоровления**

2.5. Форма оказания услуг (на объекте, с длительным пребыванием, с проживанием, на дому, дистанционно): **на объекте**

2.6. Плановая мощность:

посещаемость (количество обслуживаемых граждан в день) **1 корпус 100 человек, 2 корпус 100 человек;**

вместимость **1 корпус 80 человек, 2 корпус 150 человек;**

пропускная способность **1 корпус 80 человек в день, 2 корпус 150 человек в день.**

2.7. Участие в исполнении индивидуальной программы реабилитации или абилитации инвалида (ребенка-инвалида) (да/нет): **нет.**

3. Состояние доступности объекта и предоставляемых на нем услуг

3.1. Путь следования к объекту пассажирским транспортом (описать маршрут движения с использованием пассажирского транспорта) **проезд на пассажирском автобусе или маршрутном такси до остановки «Демидовская»**

наличие адаптированного пассажирского транспорта к объекту **нет**

3.2. Путь к объекту (**к корпусу 1 или корпусу 2**) от ближайшей остановки пассажирского транспорта:

3.2.1. Расстояние до объекта от остановки транспорта **80 метров.**

3.2.2. Время движения (пешком) **3 минуты**

3.2.3. Наличие выделенного от проезжей части пешеходного пути (да/нет): **да.**

3.2.4. Перекрестки (нерегулируемые, регулируемые, регулируемые со звуковой сигнализацией, таймером, нет): **нет**

3.2.5. Информация на пути следования к объекту (акустическая, тактильная, визуальная, нет): **нет**

3.2.6. Перепады высоты на пути (съезды с тротуара) (нет/есть (описать)): **нет**  
их обустройство для инвалидов, передвигающихся на креслах-колясках (нет/есть (описать)): **нет**

3.3. Организация доступности объекта и предоставляемых на нем услуг для инвалидов <1>

Номер строки	Категория инвалидов (вид нарушения)	Вариант организации доступности объекта и предоставляемых на нем услуг <2>
1.	Все категории инвалидов и маломобильных групп населения <3>	нет
2.	в том числе инвалиды:	
3.	передвигающиеся на креслах-колясках	нет
4.	с нарушением опорно-двигательного аппарата	А
5.	с нарушением зрения	ДУ
6.	с нарушением слуха	ДУ
7.	с умственными нарушениями	А

<1> С учетом СП 35-101-2001, СП 31-102-99.

<2> Указывается один из вариантов:

"А" (доступность всех зон и помещений (универсальная));

"Б" (специально выделенные для инвалидов участки и помещения);

"ДУ" (дополнительная помощь сотрудника, услуги на дому, дистанционно);

"Нет" (не организована доступность).

<3> Указывается худший из вариантов ответа.

### 3.4 Состояние доступности основных структурно-функциональных зон объекта

Номер строки	Основные структурно-функциональные зоны объекта	Состояние доступности объекта для основных категорий инвалидов <4>					
		К (для передвигаю- щихся на креслах- колясках)	О (с нарушениями опорно- двигательного аппарата)	С (с нарушени- ями зрения)	Г (с нарушени- ями слуха)	У (с умственными нарушениями)	Для всех категорий маломобил- ных групп населения <5>
1.	Территория, прилегающая к зданию (участок)	ДУ	ДП	ДУ	ДУ	ДП	ДУ
2.	Вход (входы) в здание	ДУ	ДП	ДУ	ДУ	ДП	ДУ
3.	Путь (пути) движения внутри здания, включая пути эвакуации	ДУ	ДП	ДУ	ДУ	ДП	ДУ
4.	Зона целевого назначения здания (целевого посещения объекта)	ДУ	ДП	ДУ	ДУ	ДП	ДУ
5.	Санитарно-гигиенические помещения	НЕТ	ДЧ	ДУ	ДУ	ДП	НЕТ
6.	Система информации и связи (на всех зонах)	ДУ	ДП	ДУ	НЕТ	ДП	НЕТ
7.	Пути движения к объекту (от остановки транспорта)	ДУ	ДП	ДУ	ДУ	ДП	ДУ
8.	Все зоны и участки <5>	НЕТ	ДЧ	ДУ	ДУ	ДЧ	НЕТ

<4> Указывается:

ДП - доступно полностью (доступность для всех категорий инвалидов и других маломобильных групп населения);

ДЧ - доступно частично (достигаемость мест целевого назначения для отдельных категорий инвалидов);

ДУ - доступно условно (организация помощи сотрудниками организации или иной альтернативной формы обслуживания (на дому, дистанционно, иное));

нет - недоступно (не предназначен для посещения инвалидами и другими маломобильными группами населения).

<5> Указывается худший из вариантов ответа.

3.5. Итоговое заключение о состоянии доступности объекта и предоставляемых на нем услуг: Доступно полностью для категории У.  
Доступно частично для категории О, К. Доступно условно для категорий Г, С.

4. Управленческое решение

4.1. Рекомендации по адаптации основных структурно-функциональных зон объекта

Номер строки	Основные структурно-функциональные зоны объекта	Рекомендации по адаптации объекта (вид работы) <6>			
		не нуждается (доступ обеспечен)	ремонт (текущий, капитальный), оснащение оборудованием	индивидуальное решение с техническими средствами реабилитации	технические решения невозможны - организация альтернативной формы обслуживания
1.	Территория, прилегающая к зданию (участок)	Для категорий инвалидов К, О, С, Г, У			
2.	Вход (входы) в здание	Для категорий инвалидов К, О, С, Г, У			
3.	Путь (пути) движения внутри здания, включая пути эвакуации	Для категорий инвалидов О, У		Для категорий инвалидов К, С, Г	
4.	Зона целевого назначения здания (целевого посещения объекта)	Для категорий инвалидов К, О, С, Г, У			
5.	Санитарно-гигиенические помещения	Для категорий инвалидов О, С, Г, У			Для категорий инвалидов К
6.	Система информации и связи (на всех зонах)	Для категорий инвалидов О, С, У, К			
7.	Пути движения к объекту (от остановки транспорта)	Для категорий инвалидов О, С, У, К			
8.	Все зоны и участки	Для категорий инвалидов О, У			


<6> Указываются конкретные рекомендации по каждой структурно-функциональной зоне.

4.2. Период проведения работ: план мероприятий на 2026 г.  
в рамках исполнения (указать наименование программы или плана мероприятий по адаптации основных структурно-функциональных зон объекта)

4.3. Ожидаемый результат (по состоянию доступности объекта) после выполнения работ по адаптации основных структурно-функциональных зон объекта: доступность помещений


5. Акт обследования к паспорту доступности объекта социальной инфраструктуры и предоставляемых на нем услуг разработан комиссией по проведению обследования и паспортизации объекта социальной инфраструктуры и предоставляемых на нем услуг (далее - Комиссия):


Председатель Комиссии:


 / О.П. Епифанова  
(подпись/Ф.И.О.)

Члены Комиссии:

 / Н.Н. Муравьева  
(подпись/Ф.И.О.)

 / О.В. Малова  
(подпись/Ф.И.О.)

 / И.Н. Федулова  
(подпись/Ф.И.О.)

 / А.В. Жучкова  
(подпись/Ф.И.О.)